r_emro.Giunta - Prot. 16/02/2026 0133471.E
Copia conforme all'originale sottoscritto digitalmente da Cesari Francesco Maria

SITUAZIONE ANTE OPERAM. PROFILO TOPOGRAFICO D-D

MASSTAB / SCALA 1:100/500

Längsschnitt - Profilo Longitudinale
PROFILO D-D (0-410)
Vertikale Überhöhung
Rapporto altezza/lunghezza **5.000**
Q = **16.00m**

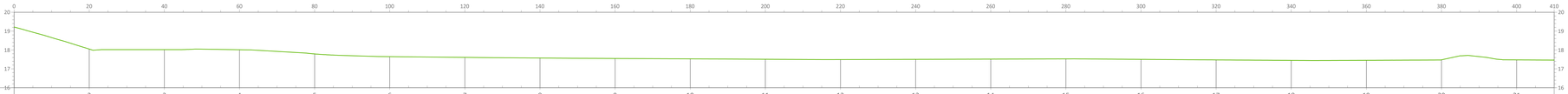

QUERPROFIL NR. - N°SEZIONE	2	3	4	5	6	7	8	9	10	11	12	13	14	15	16	17	18	19	20	21
TEILSTRECKEN - DISTANZE PARZIALI	20.00	20.00	20.00	20.00	20.00	20.00	20.00	20.00	20.00	20.00	20.00	20.00	20.00	20.00	20.00	20.00	20.00	20.00	20.00	
FORTLAUFENDE DISTANZ DISTANZE PROGRESSIVE	20.00	40.00	60.00	80.00	100.00	120.00	140.00	160.00	180.00	200.00	220.00	240.00	260.00	280.00	300.00	320.00	340.00	360.00	380.00	400.00
HÖHE BESTAND QUOTA ESISTENTE	18.05	18.02	18.01	17.79	17.65	17.61	17.57	17.55	17.53	17.51	17.49	17.50	17.51	17.53	17.50	17.47	17.45	17.45	17.48	17.47

Längsschnitt - Profilo Longitudinale
PROFILO D-D (405-805)
Vertikale Überhöhung
Rapporto altezza/lunghezza **5.000**
Q = **16.00m**

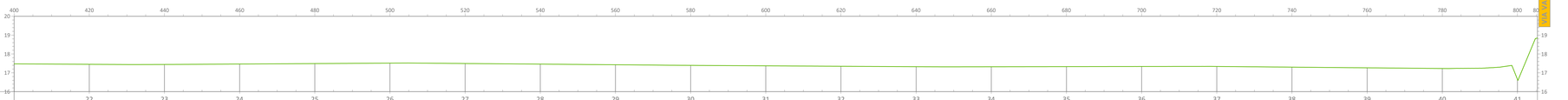

QUERPROFIL NR. - N°SEZIONE	22	23	24	25	26	27	28	29	30	31	32	33	34	35	36	37	38	39	40	41
TEILSTRECKEN - DISTANZE PARZIALI	20.00	20.00	20.00	20.00	20.00	20.00	20.00	20.00	20.00	20.00	20.00	20.00	20.00	20.00	20.00	20.00	20.00	20.00	20.00	
FORTLAUFENDE DISTANZ DISTANZE PROGRESSIVE	420.00	440.00	460.00	480.00	500.00	520.00	540.00	560.00	580.00	600.00	620.00	640.00	660.00	680.00	700.00	720.00	740.00	760.00	780.00	800.00
HÖHE BESTAND QUOTA ESISTENTE	17.45	17.44	17.47	17.49	17.51	17.49	17.46	17.43	17.39	17.37	17.35	17.32	17.32	17.33	17.34	17.34	17.30	17.27	17.23	16.66

INQUADRAMENTO

MASSTAB / SCALA 1:5.000



SITUAZIONE ANTE OPERAM. PROFILO TOPOGRAFICO E-E

MASSTAB / SCALA 1:100/500

Längsschnitt - Profilo Longitudinale
PROFILO E-E (0-420)
Vertikale Überhöhung
Rapporto altezza/lunghezza **5.000**
Q = **16.00m**

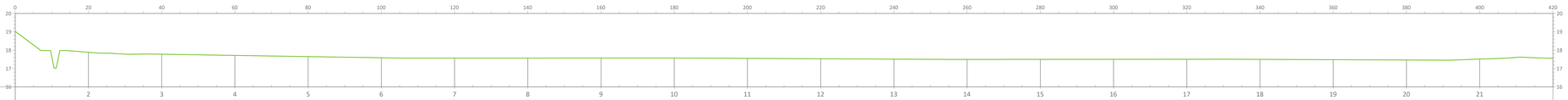

QUERPROFIL NR. - N°SEZIONE	2	3	4	5	6	7	8	9	10	11	12	13	14	15	16	17	18	19	20	21
TEILSTRECKEN - DISTANZE PARZIALI	20.00	20.00	20.00	20.00	20.00	20.00	20.00	20.00	20.00	20.00	20.00	20.00	20.00	20.00	20.00	20.00	20.00	20.00	20.00	20.00
FORTLAUFENDE DISTANZ DISTANZE PROGRESSIVE	20.00	40.00	60.00	80.00	100.00	120.00	140.00	160.00	180.00	200.00	220.00	240.00	260.00	280.00	300.00	320.00	340.00	360.00	380.00	400.00
HÖHE BESTAND QUOTA ESISTENTE	17.89	17.78	17.71	17.65	17.59	17.57	17.57	17.57	17.57	17.55	17.53	17.51	17.50	17.50	17.50	17.50	17.50	17.48	17.46	17.52

Längsschnitt - Profilo Longitudinale
PROFILO E-E (410-830)
Vertikale Überhöhung
Rapporto altezza/lunghezza **5.000**
Q = **16.00m**

QUERPROFIL NR. - N°SEZIONE	22	23	24	25	26	27	28	29	30	31	32	33	34	35	36	37	38	39	40	41	42
TEILSTRECKEN - DISTANZE PARZIALI	20.00	20.00	20.00	20.00	20.00	20.00	20.00	20.00	20.00	20.00	20.00	20.00	20.00	20.00	20.00	20.00	20.00	20.00	20.00	20.00	8.92
FORTLAUFENDE DISTANZ DISTANZE PROGRESSIVE	420.00	440.00	460.00	480.00	500.00	520.00	540.00	560.00	580.00	600.00	620.00	640.00	660.00	680.00	700.00	720.00	740.00	760.00	780.00	800.00	820.00
HÖHE BESTAND QUOTA ESISTENTE	17.56	17.45	17.41	17.37	17.33	17.29	17.25	17.21	17.18	17.17	17.16	17.15	17.14	17.14	17.15	17.16	17.17	17.18	17.18	17.19	17.19

SITUAZIONE ANTE OPERAM. PROFILO TOPOGRAFICO F-F

MASSTAB / SCALA 1:100/500

Längsschnitt - Profilo Longitudinale
PROFILO F-F (0-430)
Vertikale Überhöhung
Rapporto altezza/lunghezza **5.000**
Q = **16.00m**

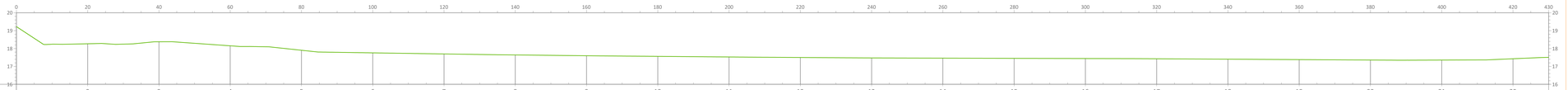

QUERPROFIL NR. - N°SEZIONE	2	3	4	5	6	7	8	9	10	11	12	13	14	15	16	17	18	19	20	21	22
TEILSTRECKEN - DISTANZE PARZIALI	20.00	20.00	20.00	20.00	20.00	20.00	20.00	20.00	20.00	20.00	20.00	20.00	20.00	20.00	20.00	20.00	20.00	20.00	20.00	20.00	20.00
FORTLAUFENDE DISTANZ DISTANZE PROGRESSIVE	20.00	40.00	60.00	80.00	100.00	120.00	140.00	160.00	180.00	200.00	220.00	240.00	260.00	280.00	300.00	320.00	340.00	360.00	380.00	400.00	420.00
HÖHE BESTAND QUOTA ESISTENTE	18.27	18.18	18.15	17.90	17.76	17.70	17.64	17.60	17.56	17.53	17.50	17.47	17.46	17.45	17.44	17.43	17.40	17.38	17.36	17.36	17.43

Längsschnitt - Profilo Longitudinale
PROFILO F-F (420-850)
Vertikale Überhöhung
Rapporto altezza/lunghezza **5.000**
Q = **16.00m**

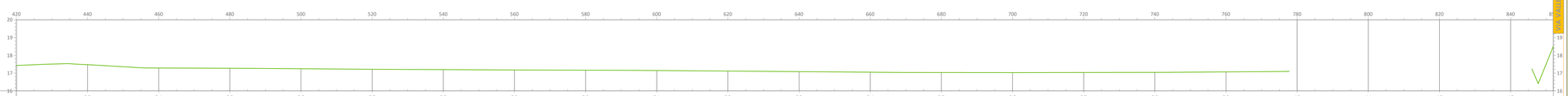

QUERPROFIL NR. - N°SEZIONE	23	24	25	26	27	28	29	30	31	32	33	34	35	36	37	38	39	40	41	42	43
TEILSTRECKEN - DISTANZE PARZIALI	20.00	20.00	20.00	20.00	20.00	20.00	20.00	20.00	20.00	20.00	20.00	20.00	20.00	20.00	20.00	20.00	20.00	20.00	20.00	20.00	12.01
FORTLAUFENDE DISTANZ DISTANZE PROGRESSIVE	440.00	460.00	480.00	500.00	520.00	540.00	560.00	580.00	600.00	620.00	640.00	660.00	680.00	700.00	720.00	740.00	760.00	780.00	800.00	820.00	840.00
HÖHE BESTAND QUOTA ESISTENTE	17.48	17.29	17.27	17.25	17.22	17.20	17.18	17.16	17.15	17.12	17.08	17.05	17.03	17.03	17.04	17.04	17.07				

LEGENDA

- LIMITE CATASTALE
- SITUAZIONE ANTE OPERAM. PROFILO TOPOGRAFICO
- TRACCIA PLANIMETRICA PROFILO TERRENO

COMUNE NOVI DI MODENA

PROVINCIA DI MODENA

REGIONE EMILIA ROMAGNA

REALIZZAZIONE DI UN IMPIANTO SOLARE AGRIVOLTAICO AVANZATO CONNESSO ALLA RETE DELLA POTENZA DI PICCO PARI A 24.001,11 kW

Denominazione Impianto: "Novi di Modena"

Ubicazione: Comune Novi di Modena (MO)
Via Valle Bassa, snc

ELABORATO
023204

Cod. Doc.: NOV-023204-D

SITUAZIONE ANTE OPERAM
PROFILI TOPOGRAFICI D-D, E-E, F-F

Sviluppatore: GRUPPO GEO
GRUPPO GEO S.R.L.
Viale F. Cavallotti, 133
63822 Porto San Giorgio (FM)
ITALY
P.IVA 02572290449

Il Richiedente:
LIO ENERGY TAURUS S.R.L.
Via Arrigo Boito, 8
20121 Milano (MI)
ITALY
P.IVA 1421904062

Scala: 1:100/500
Data: 09/02/2026
PROGETTO: PRELIMINARE ☐ DEFINITIVO ☒ ESECUTIVO ☐

Tecnici:
Ing. Francesco Maria Cesari
Iscritto al n. A1591
Ordine degli Ingegneri della Provincia di Bolzano

Revisione	Data	Descrizione	Redatto	Approvato	Autorizzato
01	15/07/2025	Progetto Definitivo	F.C.	F.C.	F.C.
02	09/02/2026	Elaborati di risposta ad integrazioni ARPAE a valle di CdS del 11/12/2025	F.C.	F.C.	F.C.
03					
04					
05					

Il Tecnico:
Dott. Ing. Francesco Maria Cesari
(Iscritto al n. A1591, dell'Albo dell'Ordine degli Ingegneri della Provincia di Bolzano)

ORDINE DEGLI INGEGNERI DELLA PROV. DI BOLZANO
Dott. Ing. FRANCESCO MARIA CESARI
INGENIEURKAMMER DER PROVINZ BOZEN

Il Richiedente:
LIO ENERGY TAURUS S.R.L.
(Il legale rappresentante Rainer Luca)